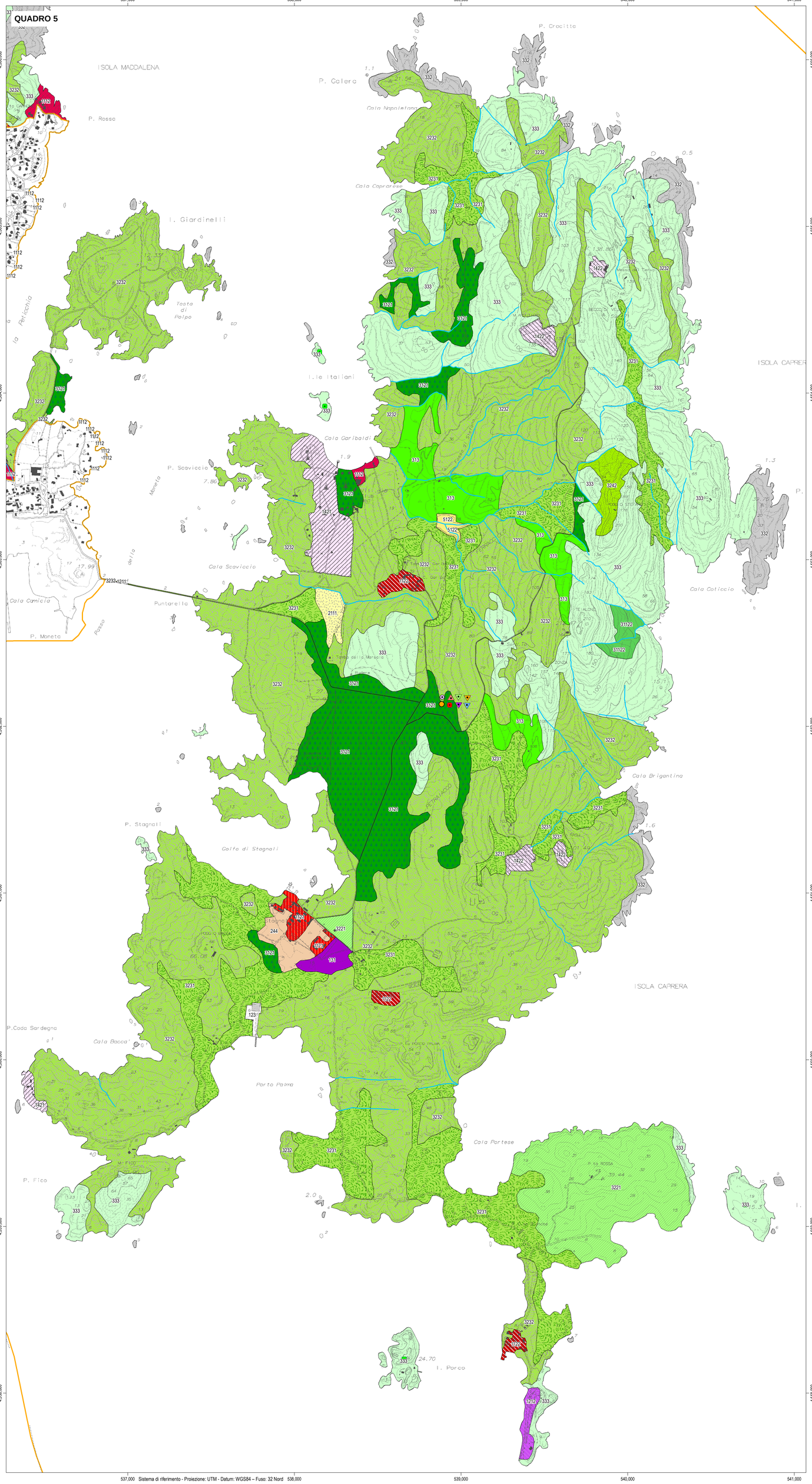


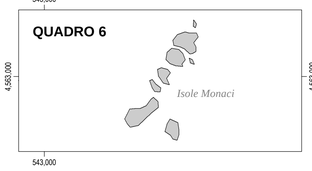


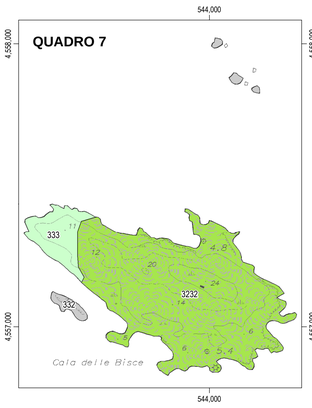


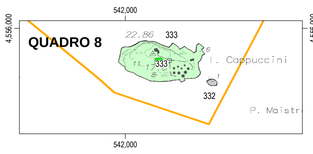


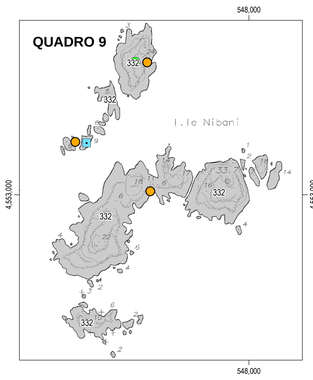





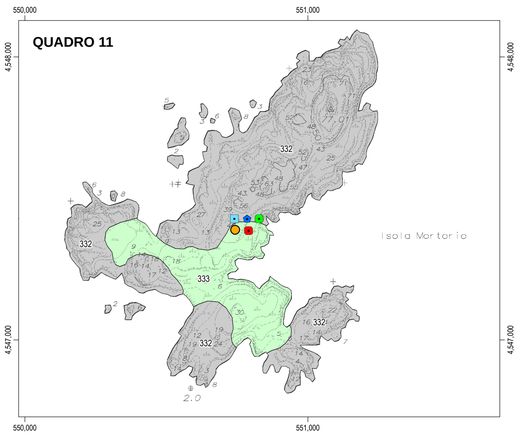


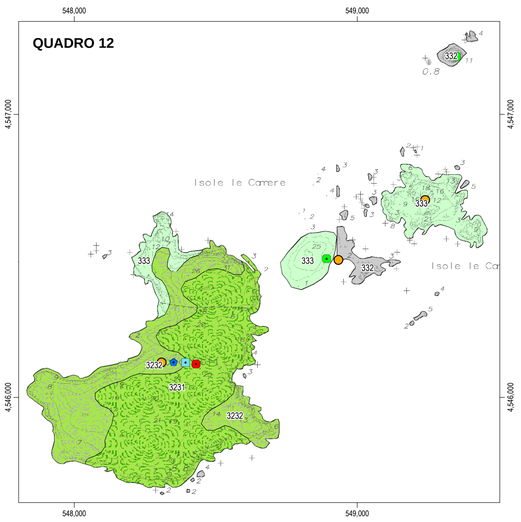


**Anfibi**

- 1190 - Discoglossus sardus

**Rettili**

- 1218 - Testudo marginata
- 6137 - Euleptes europea

**Chirotteri**

- 1310 - Miniopterus schreibersii
- 1316 - Myotis capaccinii
- 1304 - Rhinolophus ferrumequinum
- 1303 - Rhinolophus hipposideros

**Uccelli - Siti di nidificazione**

- A010 - Calonectris diomedea
- A014 - Hydrobates pelagicus
- A181 - Larus audouinii
- A392 - Phalacrocorax aristotelis desmarestii
- A464 - Puffinus yelkouan
- A193 - Sterna hirundo

*Fonte dati: Monitoraggio degli habitat e delle specie delle Direttive Habitat e Uccelli nel SIC/ZPS ITB010008 "Arcipelago di La Maddalena". Finanziamento: Piano di Azione Ambientale Regionale (PAAR) 2009-2013 e programmazione delle risorse POR FESR 2007-2013 - Asse IV "Ambiente, attrattività culturale e turismo" – Linea di Attività 4.1.2.b.*

**Uso del suolo (RAS, 2008)**

- 1111 - Tessuto residenziale compatto e denso
- 1112 - Tessuto residenziale rado
- 1121 - Tessuto discontinuo (extraurbano)
- 1122 - Tessuto agro-residenziale sparso e fabbricati rurali a carattere tipicamente agricolo o rurale
- 1211 - Insediamenti industriali/artigianali commerciali, con spazi annessi
- 1212 - Insediamento di grandi impianti di servizi
- 123 - Aree portuali
- 131 - Aree estrattive
- 133 - Cantieri
- 1421 - Campeggi, aree sportive e parchi di divertimento
- 1422 - Aree archeologiche
- 143 - Cimiteri
- 2111 - Seminativi in aree non irrigue
- 2112 - Prati artificiali
- 242 - Sistemi colturali e particellari complessi
- 243 - Aree prevalentemente occupate da colture agrarie con presenza di spazi naturali importanti
- 244 - Aree agroforestali
- 3111 - Boschi di latifoglie
- 31121 - Pioppeti, saliceti, eucalitteti ecc. anche in formazioni miste
- 31122 - Sugherete (popolamenti puri di querce da sughera con copertura >25% con evidenti cure colturali)
- 3121 - Bosco di conifere
- 313 - Boschi misti di latifoglie e conifere
- 321 - Aree a pascolo naturale
- 3221 - Cespuglieti e arbusteti
- 3231 - Macchia mediterranea
- 3232 - Gariga
- 3241 - Aree a riconolonizzazione naturale
- 3242 - Aree a riconolonizzazione artificiale
- 3311 - Spiagge di ampiezza superiore a 25 m
- 3313 - Aree dunali coperte da vegetazione di ampiezza superiore a 25m
- 332 - Pareti rocciose e falesie
- 333 - Aree con vegetazione rada > 5% e < 40%
- 5122 - Bacini naturali
- 5211 - Lagune, laghi e stagni costieri a produzione ittica naturale
- 5111 - Fiumi, torrenti e fossi

**Modello di idoneità ambientale (1 = bassa idoneità; 2 = media idoneità; 3 = alta idoneità)**

| Specie di interesse comunitario | | | Uso del suolo (Corine Land Cover - 3° livello) | | | | | | | | | | | | | | | | | | | | | | | | |
|---|---|---|---|---|---|---|---|---|---|---|---|---|---|---|---|---|---|---|---|---|---|---|---|---|---|---|---|
| Gruppo | Cod. | Nome scientifico | 111 | 112 | 121 | 123 | 131 | 133 | 142 | 143 | 211 | 242 | 243 | 244 | 311 | 312 | 313 | 321 | 322 | 323 | 324 | 331 | 332 | 333 | 511 | 512 | 521 |
| Anfibi | 1190 | *Discoglossus sardus* | | | | | 1 | | 1 | | 1 | 1 | 2 | 1 | 2 | 1 | 1 | 2 | 1 | 1 | 1 | 1 | | 1 | 2 | 3 | 1 |
| Rettili | 1220 | *Emys orbicularis* | | | 1 | 1 | | | 1 | | 1 | 1 | 1 | 1 | 1 | 1 | 1 | 1 | 1 | 1 | 1 | 1 | 1 | 1 | 3 | 3 | 1 |
| | 6137 | *Euleptes europaea* | | | 1 | 1 | 1 | 1 | 1 | | 1 | 1 | 1 | 2 | 1 | 1 | 1 | 1 | 1 | 1 | 1 | 1 | 1 | 1 | 1 | 1 | 1 |
| | 1217 | *Testudo hermanni* | | | | 1 | | 1 | 1 | | 1 | 1 | 2 | 2 | 1 | 1 | 1 | 1 | 1 | 3 | 1 | 1 | 1 | 2 | 1 | 1 | 1 |
| | 1218 | *Testudo marginata* | | | | 1 | | 1 | 1 | | 1 | 1 | 2 | 2 | 1 | 1 | 1 | 1 | 1 | 3 | 1 | 1 | 1 | 2 | 1 | 1 | 1 |
| Invertebrati | 1055 | *Papilio hospiton* | | | | | | | | | | | 1 | 1 | | | | 3 | 1 | 2 | | | | | | | |
| Mammiferi | 1310 | *Miniopterus schreibersii* | | | | | | | | | 1 | 1 | 1 | | | | | 3 | 2 | | 2 | | 2 | 3 | | | |
| | 1316 | *Myotis capaccinii* | | | | | | | | | | | | 1 | 2 | 1 | 2 | 3 | 2 | 3 | 3 | | 1 | 2 | 3 | 3 | 3 |
| | 1304 | *Rhinolophus ferrumequinum* | | 1 | | | | | 1 | | | | 2 | 2 | 3 | 2 | 3 | | | 1 | 2 | | | | | | |
| | 1303 | *Rhinolophus hipposideros* | | 1 | | | | | 1 | | | | 2 | 2 | 3 | 1 | 3 | 1 | 1 | 1 | 2 | | | | | | |
| Uccelli | A229 | *Alcedo atthis* | | | | | | | | | | | | | | | | | | | | | | | 3 | 3 | |
| | A029 | *Ardea purpurea* | | | | | | | | | | | | | 2 | | | | | | | | | | 3 | 3 | 3 |
| | A222 | *Asio flammeus* | | | | | | | | | 1 | 1 | 1 | 1 | | | | 1 | 1 | 1 | 1 | | | 1 | | | 1 |
| | A060 | *Aythya nyroca* | | | | | | | | | | | | | | | | | | | | | | | | 3 | 3 |
| | A243 | *Calandrella brachydactyla* | | | | | | | | | | | 3 | | | | | 3 | | 2 | | 3 | | | | | |
| | A010 | *Calonectris diomedea* | | | | | | | | | | | | | | | | | | 2 | | | 2 | | | | |
| | A224 | *Caprimulgus europaeus* | | | | | | | | | 1 | 2 | 3 | 3 | | | | 2 | 3 | 3 | 2 | 2 | | | | | |
| | A196 | *Chlidonias hybridus* | | | 2 | | | | | | | | | | | | | | | | | | | | 3 | 3 | |
| | A197 | *Chlidonias niger* | | | | | | | | | | | | | | | | | | | | | | | 3 | 3 | 3 |
| | A031 | *Ciconia ciconia* | | | | | | | | | | 2 | 2 | 1 | 1 | | | 3 | 3 | | | | | | 3 | 3 | 2 |
| | A081 | *Circus aeruginosus* | | | | | | | | | | | | | | | | | | | | | | | 2 | 2 | 2 |
| | A082 | *Circus cyaneus* | | | | | | | | | | | | | | | | | | | | | | | 2 | 2 | 2 |
| | A084 | *Circus pygargus* | | | | | | | | | 3 | | | | | | | 2 | 3 | 2 | | | | | | 1 | |
| | A231 | *Coracias garrulus* | | 3 | | | 2 | | | | 3 | 3 | 3 | 3 | | | | | | 3 | | | | | | | |
| | A027 | *Egretta alba* | | | | | | | | | | | | | 2 | | | | | | | | | | | 3 | 1 |
| | A026 | *Egretta garzetta* | | | | | | | | | | | | | 2 | | | | | 2 | | | | | 1 | 2 | 3 |
| | A100 | *Falco eleonorae* | | | | | | | | | | | | | | | | | | 2 | | | 3 | 2 | | | |
| | A095 | *Falco naumanni* | | 3 | | | | | | | 2 | | | | | | | 2 | | | | | 1 | 2 | | | |
| | A103 | *Falco peregrinus* | | | | | | | | | | | | | | | | 2 | 2 | | | | 3 | 1 | | | 2 |
| | A097 | *Falco vespertinus* | | | | | | | | | 2 | | 3 | | | | | | | 2 | | | | 2 | | 1 | |
| | A321 | *Ficedula albicollis* | | | | | | | | | | | | | 3 | 2 | | | | 2 | | | | | | | |
| | A131 | *Himantopus himantopus* | | | 1 | | | | | | | | | | | | | | | | | | | | | 2 | 3 |
| | A014 | *Hydrobates pelagicus* | | | | | | | | | | | | | | | | | | | | | 2 | | | | |
| | A338 | *Lanius collurio* | | | | | | | | | | 3 | 3 | 3 | | | | 2 | 2 | 3 | 3 | | | | | | |
| | A181 | *Larus audouinii* | | | | | | | | | | | | | | | | | | 2 | | 1 | 2 | | | | |
| | A180 | *Larus genei* | | | | | | | | | | | | | | | | | | | | | | | | 1 | 3 |
| | A176 | *Larus melanocephalus* | | | | | 3 | | | | | | | | | | | | | | | 1 | | | 2 | 2 | 3 |
| | A073 | *Milvus migrans* | | | | | | | | | | | 3 | 3 | 3 | | 2 | 2 | | | | | | | 1 | 2 | |
| | A023 | *Nycticorax nycticorax* | | | | | | | | | | | | | 2 | | | | | | | | | | | 2 | |
| | A072 | *Pernis apivorus* | | | | | | | | | | | | | 3 | 3 | 3 | | 1 | 2 | | | | 2 | | | |
| | A392 | *Phalacrocorax aristotelis desmarestii* | | | | | | | | | | | | | | | | | | 1 | | | 2 | | | | |
| | A464 | *Puffinus yelkouan* | | | | | | | | | | | | | | | | | | 2 | | | 2 | | | | |
| | A195 | *Sterna albifrons* | | | | | | | | | | | | | | | | | | | | 2 | | | 2 | | 3 |
| | A193 | *Sterna hirundo* | | | | | | | | | | | | | | | | | | | | 2 | 2 | | 2 | | 3 |
| | A191 | *Sterna sandvicensis* | | | | | 3 | | | | | | | | | | | | | | | 3 | | | 2 | 2 | 3 |
| | A301 | *Sylvia sarda* | | | | | | | | | | | | | | | | 1 | | 3 | 3 | | | | | | |
| | A302 | *Sylvia undata* | | | | | | | | | | | | | | | | | 3 | 3 | | | | | | | |

**Inquadramento territoriale - scala 1:250.000**

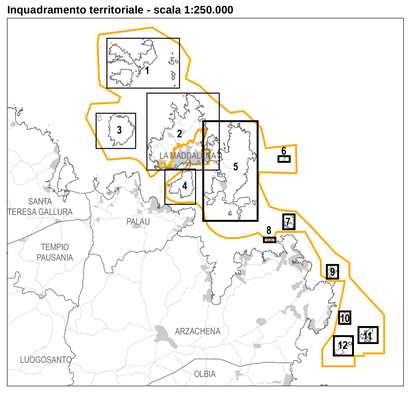


Unione Europea
Fondo europeo agricolo per lo sviluppo rurale

Repubblica Italiana

Regione Autonoma della Sardegna

PROGRAMMA DI SVILUPPO RURALE
PSR sardegna
2007-2013

PARCO NAZIONALE ARCIPELAGO DI LA MADDALENA

# Piano di Gestione del Sito di Importanza Comunitaria ITB010008 "Arcipelago La Maddalena"

Tavola n. 3b

Distribuzione delle specie animali di interesse comunitario

scala 1:10.000

ottobre 2016

CRITERIA

537,000 Sistema di riferimento - Proiezione: UTM - Datum: WGS84 – Fuso: 32 Nord 538,000 539,000 540,000 541,000