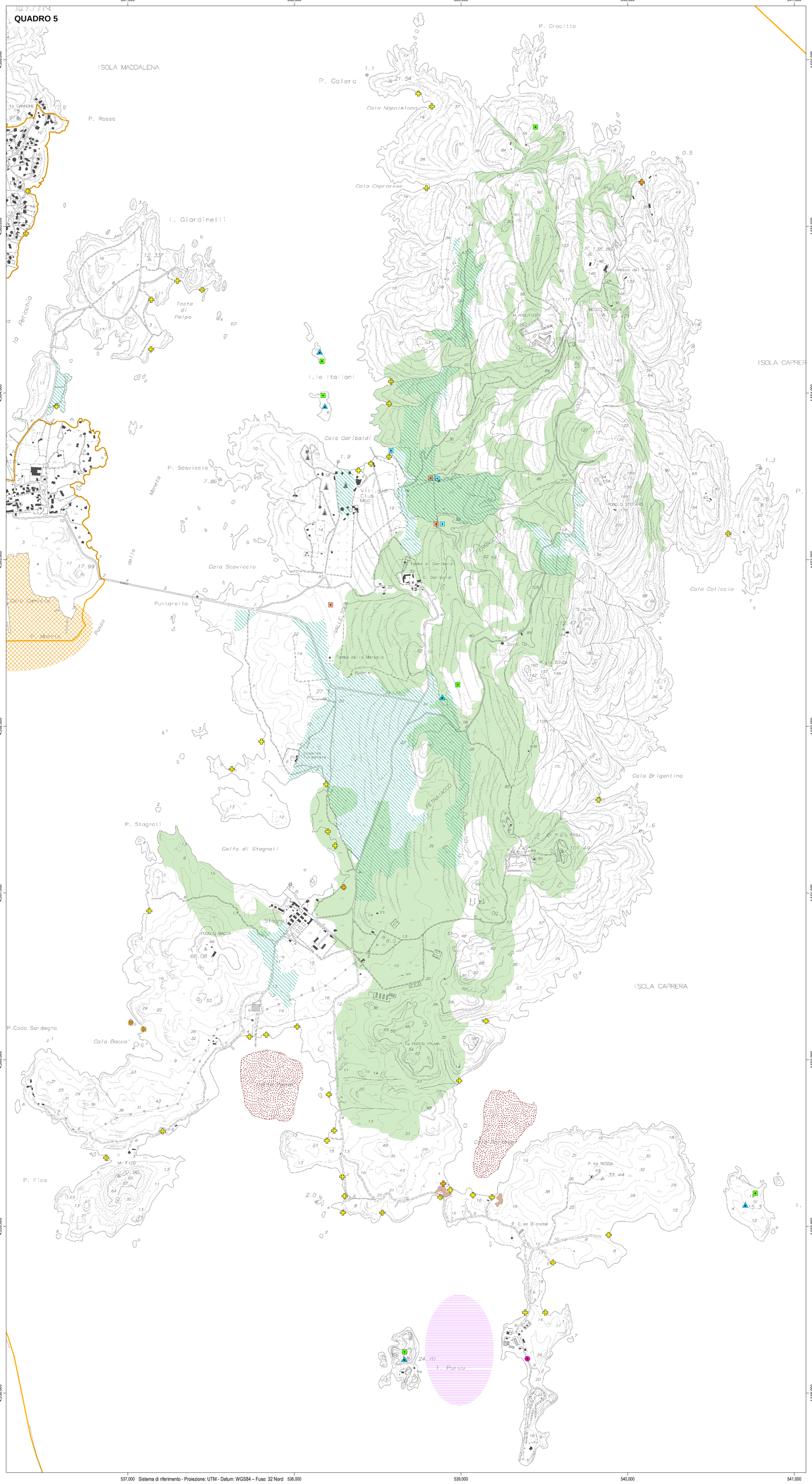

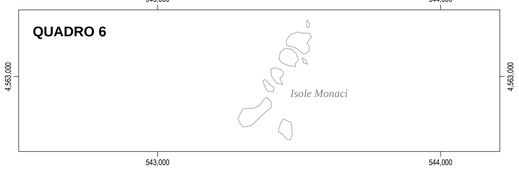

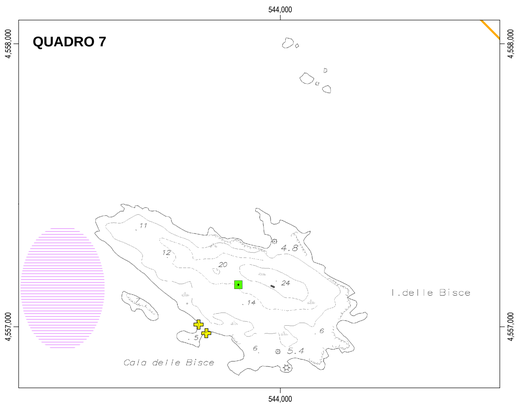

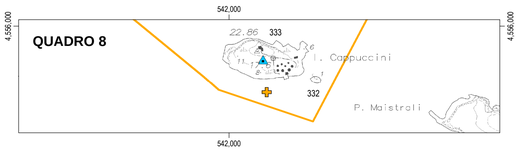

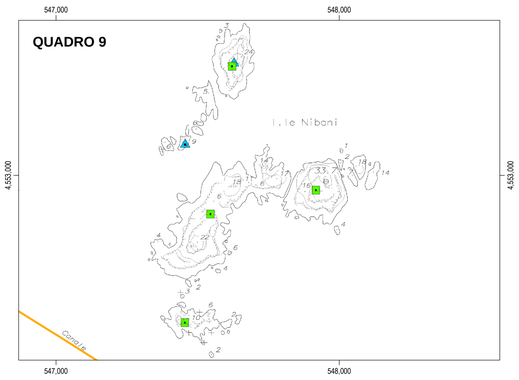

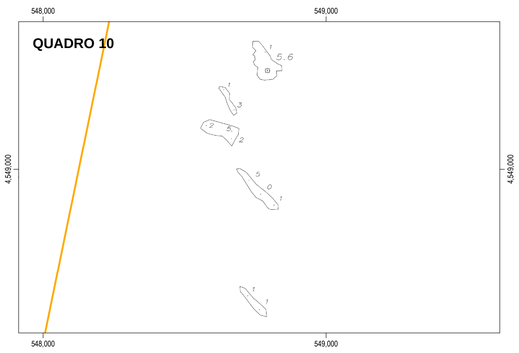

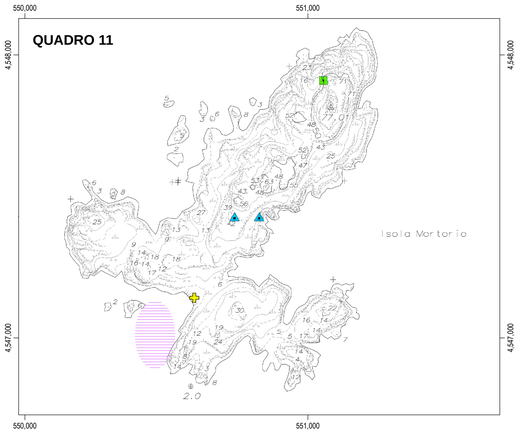

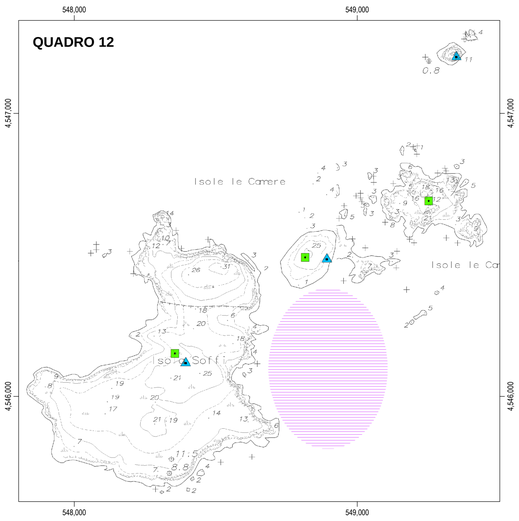

CABs01 - Contrazione dei popolamenti
CABs02, CSEs07, CUPs05 - Frammentazione dei popolamenti

CBh04 - Frammentazione dell'habitat, limite all'incremento della superficie dell'habitat e all'evoluzione delle biocenosi

CBh04 - Frammentazione dell'habitat, perdita di struttura dell'habitat e all'evoluzione delle biocenosi

CBs01 - Contrazione dei popolamenti
CBs03 - Contrazione e frammentazione dei popolamenti
CBs04 - Contrazione dei popolamenti
CBs11 - Frammentazione dei popolamenti

CBs06 - Diminuzione della specie nel sito

CBs07 - Diminuzione della specie nel sito

CBs08 - Diminuzione della specie nel sito

CAFh01 - Degrado dell' habitat

CAFh04 - Frammentazione dell'habitat, distruzione habitat

CAFh06 - Limite al possibile sviluppo dell'habitat

CSEh03 - Frammentazione dell'habitat, perdita di struttura dell'habitat

CSEh05 - Frammentazione dell'habitat

CSEs01. CSEs02, CSEs03 - Allontanamento della specie dal sito

CUPh05 - Perdita di rappresentatività dell'habitat

Perimetro del SIC/ZPS

Inquadramento territoriale - scala 1:250.000

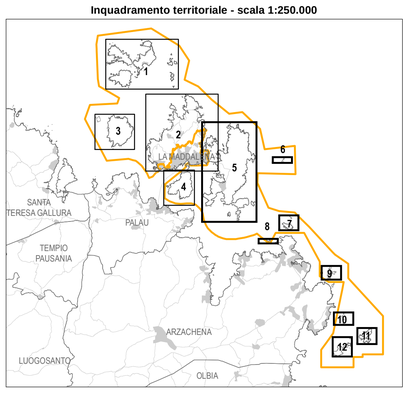

Unione Europea
Fondo europeo agricolo per lo sviluppo rurale

Repubblica Italiana

Regione Autonoma della Sardegna

PROGRAMMA DI SVILUPPO RURALE PSR Sardegna 2007-2013

PARCO NAZIONALE ARCIPELAGO DI LA MADDALENA

Piano di Gestione del Sito di Importanza Comunitaria ITB010008 "Arcipelago La Maddalena"

Tavola n. 4b
Effetti di impatto

scala 1:10.000

ottobre 2016

CRITERIA